


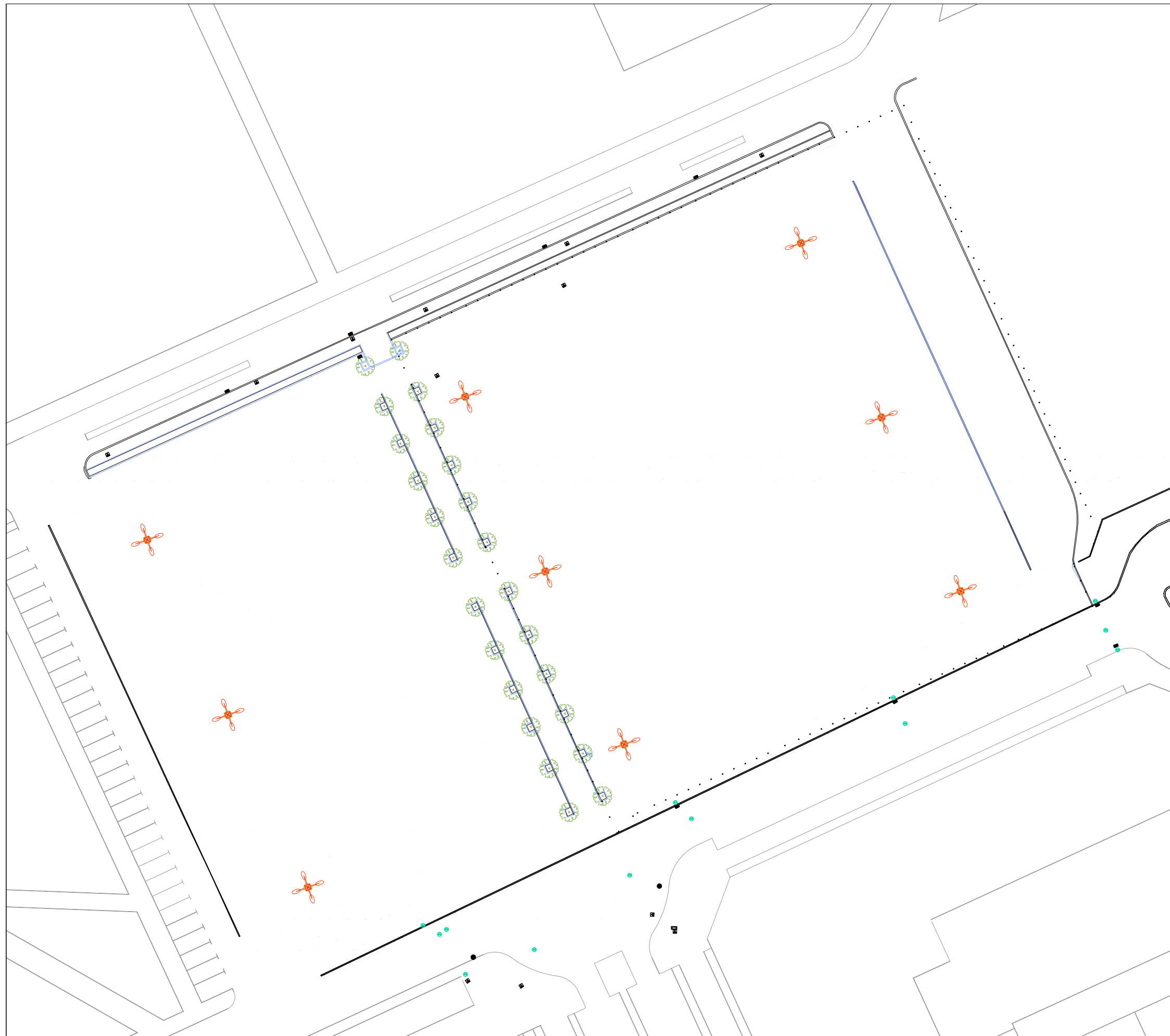




TÉCNICAS TERRITORIALES Y URBANAS, S.L.

- · · · · Límite del ámbito de actuación
-  Luminaria existente (torre)
-  Arbol existente
-  Registros



[título estudio]

Estudio para el drenaje superficial y señalización del aparcamiento en superficie situado entre las calles Kant e Iván Paulov, al este de la calle Hobbes, en la Universidad Autónoma de Madrid

[título plano]

Estado actual

[cliente]



[autor del estudio]

Ernesto Carrasco Valverde
(ITOP) colegiado nº 13.044

[equipo redactor]

Ernesto Carrasco Valverde (ITOP)

[dibuja]

Luis Miguel Peñas Pérez

[comprueba]

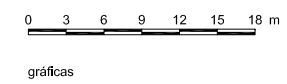
Ernesto Carrasco Valverde

[verifica]

Ernesto Carrasco Valverde

[escalas]

1:300
DIN A-1
originales



[código]

0268DO001
02-0101R0.dwg

sustituye a

[fecha]

octubre 2.009

[plano nº]

2

hoja 1 de 1

